

---

# Progetto pilota della via Clodia

---

il cammino etrusco

---


# Progetto pilota della via Clodia

---



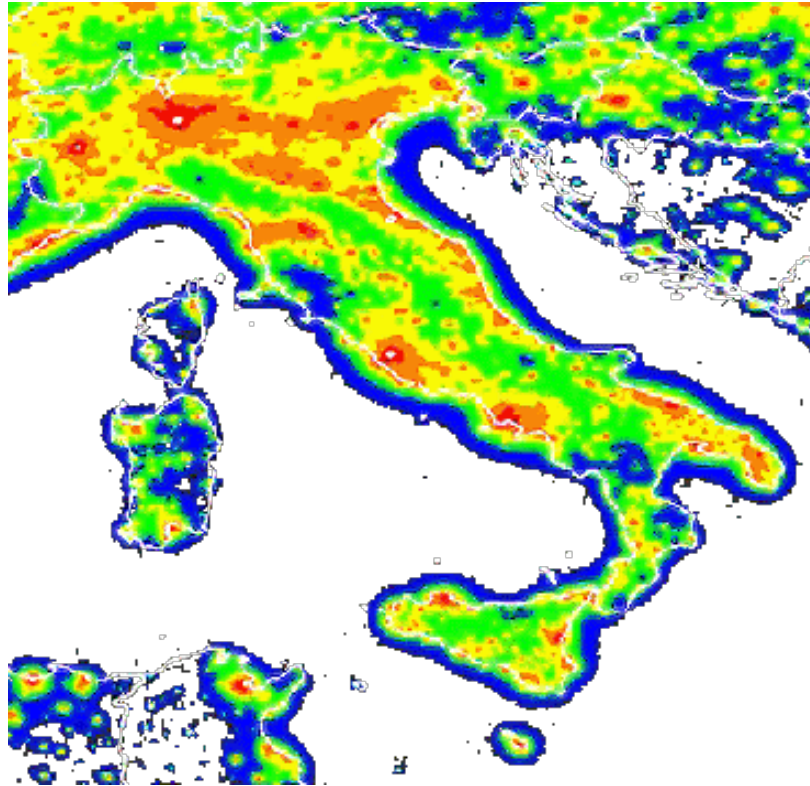
# Progetto pilota della via Clodia

---



# Progetto pilota della via Clodia

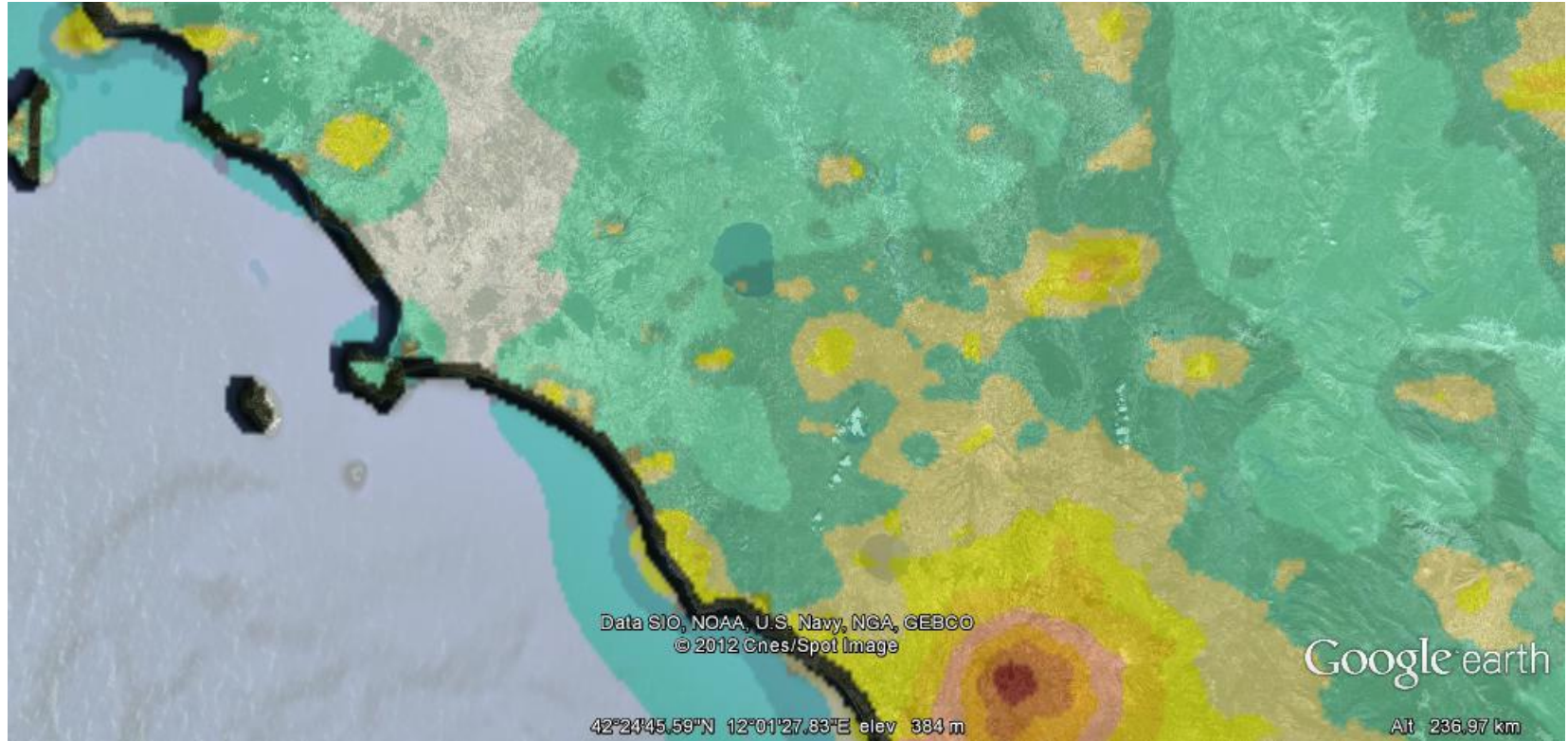
---





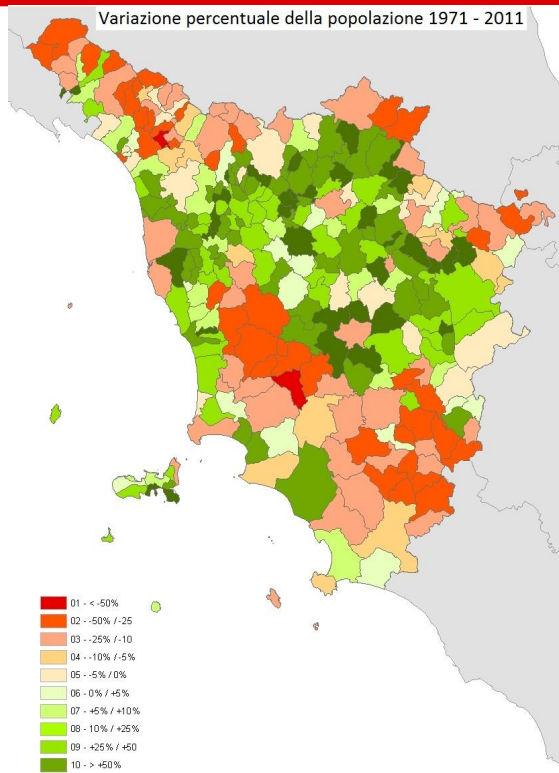
# Progetto pilota della via Clodia

---

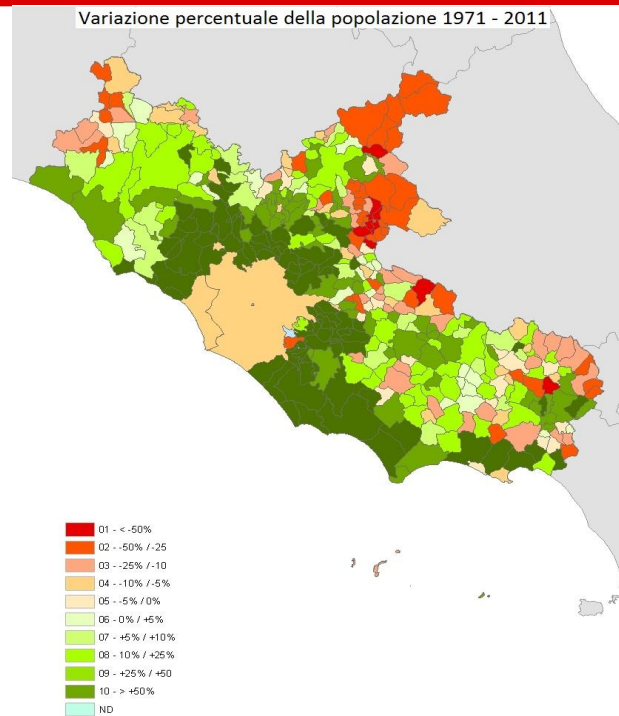




# Progetto pilota della via Clodia



Fonte: ISTAT - Censimenti della popolazione 1971 - 2011



Fonte: ISTAT - Censimenti della popolazione 1971 - 2011

# Progetto pilota della via Clodia

Obiettivo: Assicurare la funzionalità dei servizi ecosistemici attraverso la Green economy	Elementi utili per raggiungere l'obiettivo	Elementi nocivi per raggiungere l'obiettivo
Elementi interni rispetto all'organizzazione	<b>PUNTI DI FORZA</b> <ol style="list-style-type: none"><li>1. Paesaggio</li><li>2. Agricoltura</li><li>3. Ambiente</li></ol>	<b>PUNTI DI DEBOLEZZA</b> <ol style="list-style-type: none"><li>1. Governance</li><li>2. Servizi</li><li>3. Economia</li></ol>
Elementi esterni rispetto all'organizzazione	<b>OPPORTUNITA'</b> <ol style="list-style-type: none"><li>1. Strategia delle aree interne</li><li>2. Fondi comunitari europei 2014-2020</li><li>3. Accordo locale di partenariato</li></ol>	<b>MINACCE</b> <ol style="list-style-type: none"><li>1. Banalizzazione del paesaggio</li><li>2. Frammentazione territoriale</li><li>3. Calo demografico</li></ol>



# Progetto pilota della via Clodia

---

Il progetto, in accordo con la strategia nazionale delle aree interne, intende conseguire i seguenti obiettivi:

## **Obiettivo 1: Tutela del territorio**

Tutelare il territorio e la sicurezza degli abitanti sostenendo la fruizione sostenibile, promuovere la tutela degli antichi borghi, il restauro paesaggistico e facilitare la residenza e l'ospitalità diffusa nei centri storici

## **Obiettivo 2: Valorizzazione del capitale naturale e culturale**

Inserire le filiere culturali all'interno di una dinamiche locale di innovazione sociale e tecnologica per realizzare migliori servizi, nuove opportunità di lavoro, maggiore attrattività dei luoghi e minori costi;

## **Obiettivo 3: Valorizzazione dei sistemi agro-alimentari**

Sostenere oltre alla funzione di produzione di cibo anche il nuovo ruolo dell'agricoltura nella UE che prevede anche un insieme di funzioni ambientali, rurali e sociali

---

# Progetto pilota della via Clodia

---

Con riferimento agli obiettivi già indicati, il progetto si articola nelle seguenti azioni:

## **Obiettivo 1: Tutela del territorio**

Azione 1.1 Realizzazione di un sistema informativo “open data” contenente il censimento di studi e ricerche sul territorio percorso storico della via Clodia e sul Ducato di Castro

Azione 1.2 Promozione di ulteriori studi e ricerche,

Azione 1.3 Proposta di misure di tutela e conservazione

In partenariato con le Università italiane, gli Istituti di cultura, i Musei e le Università europee per quanto riguarda gli aspetti: Natura, Storia, Archeologia, Monumenti;

---

# Progetto pilota della via Clodia

---

## **Obiettivo 2: Valorizzazione del capitale naturale e culturale**

Azione 2.a: Realizzazione una rete di “cammini etruschi” itinerari pedonali, ciclabili e automobilistici per costruire il Museo diffuso dell’Area Interna collegando siti paesaggistici, archeologici, monumentali. Itinerario guida sarà rappresentato dal tracciato stesso della via Clodia e delle antiche vie per la fruizione a piedi, a cavallo e in bicicletta;

Azione 2.b: Censimento delle strutture abbandonate o sottoutilizzate (luoghi di cultura, teatri, musei) finalizzato a progettare e realizzare il loro restauro e riuso anche per l’ospitalità diffusa nei Borghi antichi.

Azione 2.c: Realizzazione del manifesto degli eventi on line promossi sul territorio dai sistemi culturali (siti archeologici, centri storici, Musei, Teatri, Associazioni)

---

# Progetto pilota della via Clodia

---

## **Obiettivo 3: Valorizzazione dei sistemi agro-alimentari**

Azione 3 - Progettazione di interventi integrati sul territorio, per enti locali e imprese agricole, per l'implementazione delle misure previste dal prossimo strumento di sostegno comunitario all'agricoltura per gli anni 2014-2020, in corso di definizione, che consentiranno di incentivare le attività multifunzionali.

PSR 2024-2020

PAF-Natura 2000

---

# Progetto pilota della via Clodia

---

## QUALE GOVERNANCE ?

.....

.....Agenzia per la coesione territoriale.....

.....Accordi di partenariato.....

.....Sussidiarietà.....

.....

.....Portatori d'interesse.....

---



# Progetto pilota della via Clodia

---

## 11. Descrizione sintetica del progetto:

**Il progetto intende realizzare un modello economico e sociale forte, competitivo, alternativo e complementare a quello delle aree urbane attraverso l'uso di risorse potenziali male utilizzate e la sinergia tra agricoltura e paesaggio, nella consapevolezza che le produzioni agricole sono di qualità solo se la superficie agricola non cede il passo alle opere di urbanizzazione e rispettano il paesaggio.**

Il primo passo del progetto consiste nel rinnovare la fruizione della via Clodia come una infrastruttura verde e rinnovare intorno a questo asse storico la costruzione di una identità territoriale, primo passo di misure di misure per lo sviluppo economico basato sulla tutela del territorio e sulla valorizzazione dei beni culturali.

Il progetto in particolare vuole sostenere la multifunzionalità in agricoltura e raccordare il sapere dell'agricoltore tradizionale con le nuove funzioni di custode del territorio, previste anche dalla politica agricola comune (PAC), che sono fondamentali per il mantenimento della qualità del paesaggio.

Il progetto intende realizzare anche un sistema di open data (base di dati aperta per l'accesso anche da altri sistemi) finalizzato a migliorare la fruizione di un'area vasta caratterizzata da un paesaggio agricolo che contiene valori archeologici dimenticati.

---